



Andria, li 08/09/2011


Istruita da 

# PROVINCIA DI BARLETTA - ANDRIA - TRANI



## DETERMINAZIONE DIRIGENZIALE

IL DIRIGENTE RESPONSABILE  
DEL SETTORE





SETTORE RETI ED INFRASTRUTTURE TECNOLOGICHE	N. 44 Registro di Settore del 01/09/2011
--	--


Visto di regolarità contabile attestante la copertura finanziaria della spesa di cui al presente provvedimento.

Andria, li .....

Il Funzionario responsabile



IL DIRIGENTE DEL SETTORE FINANZE



Def 839/01/2011

**Oggetto:** Progetto Concerto. Indizione Bando di Gara con procedura aperta ai sensi del D.Lgs. 163/06 per la realizzazione di un Sistema di monitoraggio del traffico e dei principali indicatori ambientali, meteorologici, fisici ed antropici finalizzato alla gestione dell'accessibilità ad aree protette di elevato valore storico, culturale o naturalistico.

### A CURA DELL'UFFICIO SEGRETERIA

12 SET. 2011

Alla presente determinazione, adottata il \_\_\_\_\_, è stato assegnato il seguente numero del registro generale 2187 anno 2011

### PUBBLICAZIONE


12 SET. 2011

Pubblicata all'Albo Pretorio della Provincia il \_\_\_\_\_ vi rimarrà per 15 giorni consecutivi, ai sensi dell'art. 8 co. 3 del regolamento per l'adozione delle determinazioni dirigenziali approvato con deliberazione di Giunta Provinciale n. 29 del 15.03.2010.

IL VICE SEGRETARIO GENERALE

Dott.ssa Anna-Lisa Camposeo

IL DIRIGENTE DEL SETTORE



### **Premesso che:**

- la legge 148/2004 ha istituito la nuova Provincia di Barletta - Andria - Trani
- le competenze affidate alle Province dal dettato costituzionale e la possibilità di coordinare iniziative di promozione del territorio in un'ottica sovra-comunale, fanno sì che predisporre ed adotta il piano territoriale di coordinamento che determina gli indirizzi generali di assetto del territorio e, in particolare, indica: le diverse destinazioni del territorio, la localizzazione di massima delle maggiori infrastrutture e delle principali linee di comunicazione, le linee di intervento per la sistemazione

- idrica, idrogeologica ed idraulico-forestale ed in genere per il consolidamento del suolo e la regimazione delle acque, le aree nelle quali sia opportuno istituire parchi o riserve naturali;
- a tale scopo la Provincia intende dotarsi di un Sistema Informativo per il monitoraggio del traffico e dei principali indicatori ambientali, meteorologici, fisici ed antropici finalizzato alla gestione dell'accessibilità ad aree protette di elevato valore storico, culturale o naturalistico;
- con DD n.39 dello scrivente Settore è stata accertata e impegnata la somma di € 969.890,00;

**Considerato che:**

- il sistema informativo di cui la provincia intende fornirsi, va inteso come modulo generale del " Progetto Concerto ", ammesso a co-finanziamento a valere sul Fondo per il sostegno agli investimenti per l'innovazione negli enti locali, art. 1 com. 893, legge 27 dicembre 2006 n. 296, nell'ambito del Programma Elisa 3 indetto dalla Presidenza del consiglio dei Ministri – Dipartimento Affari Generali ( DAR ) – Progetto Opportunità per le regioni in Europa ( PORE );
- il progetto " Concerto " intende perseguire obiettivi quali, ottimizzazione degli spostamenti, di persone e merci, all'interno del territorio da un lato e controllo di aree protette e parchi dall'altra, anche attraverso l'azione coordinata con soggetti che sono a diverso titolo predisposti all'attività di tutela e mantenimento del territorio ( Polizia Provinciale, Protezione Civile, ecc. );
- Con nota prot.n.291990/MO inviata dalla Provincia di Catania in data 04/04/2011 (agli atti del Settore Reti ed Infrastrutture) e sottoscritta congiuntamente per la Provincia di Catania, la Provincia di Palermo, la Provincia di Messina e la Provincia di Barletta-Andria-Trani si faceva istanza al Comune di Perugia di trasferire interamente alla Provincia di Barletta Andria Trani le quote dei finanziamenti DAR spettanti alle suddette provincie per un totale di € 900.000,00 per l'espletamento della procedura di Gara per la realizzazione del Sistema di Controllo degli Accessi delle Aree Protette e relativa sperimentazione presso le stesse Provincie, secondo le procedure concordate con lo stesso e comunque in stretta aderenza alle modalità e condizioni di cui alla Convenzione sottoscritta in data 29/07/2010;
- Il comune di Perugia con nota prot. n. 0015492 del 05/05/2011 (agli atti del Settore Reti ed Infrastrutture) ha accolto positivamente tale richiesta comunicando che trasferirà alla Provincia di Barletta Andria Trani l'intera quota di € 900.000,00 spettante alle suddette Provincie a valere sull'intero finanziamento concesso dal DAR secondo le procedure concordate e comunque in stretta aderenza alle modalità e condizioni di cui alla Convenzione sottoscritta in data 29/07/2010;
- con D.D. n.43 del 20/05/2011 emessa dal 3° Servizio – III Dipartimento – Pianificazione del Territorio della Provincia Regionale di Catania la Provincia Regionale di Catania ha provveduto a trasferire la somma di € 69.890,00 alla Provincia di Barletta Andria Trani quale ulteriore finanziamento per la realizzazione del Sistem di Controllo Accessi delle Aree Protette;

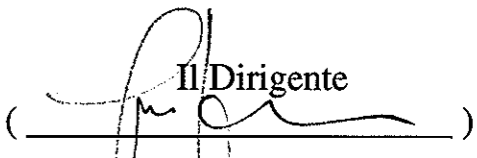
**Considerato inoltre che:**

- Con deliberazione di Giunta n.106 del 15/07/2010, il Settore Reti ed Infrastrutture Tecnologiche, della Provincia Barletta – Andria – Trani, nella persona dell' Ing. Francesco Sciannamea, è stato designato quale ufficio responsabile dell'attività propositive, preparatorie ed esecutive del sistema di controllo accessi delle Aree Protette (S.A.P.);
- Il Dirigente del Settore reti ed Infrastrutture Tecnologiche, Ing. Francesco Sciannamea, in collaborazione con le Province di Catania, Palermo e Messina ha realizzato il progetto dell'architettura di sistema ed ha quindi prodotto, predisposto e approvato il Capitolato d'Oneri, il Disciplinare di Gara e relativo Bando allegati alla presente determinazione per farne parte integrale e sostanziale (individuati rispettivamente come Disciplinare, Capitolato e Bando);

Visto il D.Lgs n.267/2000  
Visto il D.Lgs n 163/2006

**DETERMINA**

- Di prendere atto della narrativa tutta che precede;
- Di indire gara mediante procedura aperta da aggiudicarsi con il criterio dell'offerta economicamente più vantaggiosa ai sensi del D.Lgs. 163/06 per l'affidamento di tutte le attività specialistiche, consulenziali ed operative necessarie alla realizzazione di un Sistema di monitoraggio del traffico e dei principali indicatori ambientali, meteorologici, fisici ed antropici finalizzato alla gestione dell'accessibilità ad aree protette di elevato valore storico, culturale o naturalistico;
- Di approvare espressamente, a tal fine, l'avviso relativo alla procedura di pubblico incanto, il relativo Capitolato tecnico e Disciplinare di gara, all'uopo predisposti dal competente ufficio Bando allegati alla presente determinazione per farne parte integrale e sostanziale (individuati rispettivamente come Disciplinare, Capitolato e Bando);
- Di dare atto che l'intera regolamentazione della procedura di gara di che trattasi è stata elaborata nel rispetto delle indicazioni di carattere economico e funzionale valutandone l'applicabilità e l'adattabilità in sede locale;
- Di dare atto che l'importo complessivo dell'appalto ammonta ad Euro 785.000,00 (settecentottantacinquemila/00), oltre IVA, in totale € 942.000,00 comprensivo di oneri della sicurezza pari a € 9.420,00 (novemilaquattrocentoventi/00). L'importo netto complessivo soggetto a ribasso è pertanto pari a € 775.580,00 (settecentosettantacinquemilacinquecentottanta/00) oltre IVA 20%;
- Di dare atto che la spesa suddetta trova copertura finanziaria nell'impegno già assunto con determinazione dirigenziale n. 39 del 18/08/2011
- Di trasmettere il presente provvedimento al Dirigente del Servizio Finanziario per gli adempimenti di competenza.

(  )  
Il Dirigente

Il sottoscritto attesta che il procedimento istruttorio affidatogli è stato espletato nel rispetto della normativa nazionale, regionale e comunitaria e che il presente schema di provvedimento, predisposto ai fini dell'adozione da parte del Dirigente del Settore Reti ed Infrastrutture Tecnologiche, è conforme alle risultanze istruttorie. Il responsabile dell'istruttoria: 